


















**TINGMÄRGID**

-  planeeringuala piir
-  olemasolev krundipiir
-  olemasolev juurdepääs planeeringualale
-  olemasolevad sõidusuunad
-  kalda veekaitsevöönd
-  kalda ehituskeeluvöönd
-  kalda piiranguvöönd
-  riigimaantee kaitsevöönd
-  planeeritud matkarada
-  planeeritav madalpingekaabel ühenduskohaga Kõrbjärve:(Põlva) alajaama
-  Tilsis küla Kõrbjärve puhkeala detailplaneeringu ala piir

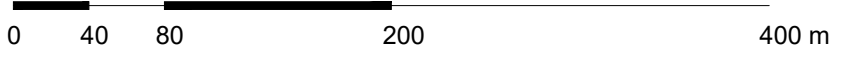
**ÜLDPLANEERINGSJÄRGNE MAAKASUTUS**

-  roheline võrgustiku koridor
-  väärtuslik põllumajandusmaa

-  tuletõrje veevõtukoht
-  puurkaev ja kaitsevöönd
-  avalik supluskoht
-  perspektiivne kergliiklustee
-  tiheasustusalala piir
-  planeeritud sõidutee

**Märkused:**

1. Joonise alusena on kasutatud Maa-ameti kaardiserveri ortofotot.
2. Detailplaneeringu seletuskiri ja joonised on omavahel lahutamatu seotud planeeringu osad.



**KOBRAS**  
 Kabras OÜ Riia 35 www.kobras.ee  
 tel. 7300 310 Tartu 50410 kobras@kobras.ee  
 Maastikuarhitekt-planeerija  
 Teele Nigola  
 Planeerija assistent  
 Piia Kirsimäe  
 Kontrollija  
 Reet Lehtla

Töö tellija						Põlva Vallavalitsus					
Töö nimetus						Äglimäe kinnistute detailplaneering					
Joonise nimetus						FUNKTSIONAALSETE SEOSTE SCHEEM					
Kuupäev	Joonis	Jooniseid	Mõõtkava	Töö nr	Lk						
19.09.2024	2	4	1:4 000	2015-034	24						